

РЕЕСТР ОБЪЕКТОВ СОЦИАЛЬНОЙ ИНФРАСТРУКТУРЫ И УСЛУГ В ПРИОРИТЕТНЫХ СФЕРАХ ЖИЗНЕДЕЯТЕЛЬНОСТИ

Часть 1

(Заполняется по данным руководителя организации, расположенной на объекте)

1. Общие сведения							2. Характеристика деятельности (по обслуживанию населения)				
№№ п/п	Вид и наименование объекта*	Адрес объекта	№ паспорта доступности объекта	Название организации на ОСИ	Форма собственности	Вышестоящая организация	Сфера (вид) деятельности	Категории населения	Категории лиц с ОВЗ	Исполнитель ИПР (да, нет)	
1	2	3	4	5	6	7	8	9	10	11	
1	Краевое государственное бюджетное профессиональное образовательное учреждение «Хабаровский государственный медицинский колледж» имени Г.С. Макарова	Город Комсомольск-на-Амуре, улица Кото-вского, дом 15, корпус 3	2	КТЫПОУ ХГМК	Государственная (субъект РФ)	КТЫПОУ ХГМК	Образовательные услуги	все возрастные категории	Инвалиды по слуху Инвалиды с патологией опорно-двигательного аппарата	нет	

РЕЕСТР ОБЪЕКТОВ СОЦИАЛЬНОЙ ИНФРАСТРУКТУРЫ И УСЛУГ В ПРИОРИТЕТНЫХ СФЕРАХ ЖИЗНЕДЕЯТЕЛЬНОСТИ

Часть 2

(Заполняется по данным обследования и реализации управленческих решений)

1. Общие сведения			3. Состояние доступности объекта				4. Управленческое решение			
№№ п/п	Вид и наименование объекта*	Адрес объекта	№ паспорта Доступности объекта	Вариант обустройства объекта	Состояние доступности для различных категорий лиц с ОВЗ	Нуждаемость и очередность адаптации	Вид работ по адаптации	Дата исполнения	Результаты контроля	Дата внесения в карту доступности
1	2	3	4	12	13	14	15	16	17	18
1	Краевое государственное бюджетное профессиональное образовательное учреждение «Хабаровский государственный медицинский колледж» имени Г.С. Макарова	Город Комсомольск-на-Амуре, улица Котовского, дом 15, корпус 3.	2		ВНД	Нуждается в адаптации	Текущий или капитальный ремонт: -оборудование парковочных мест для лиц с ОВЗ -установка спец. знака на парковке - реконструкция перил, нанесение рельефной разметки - изготовление пандусов			
							- ремонт туалетов, аудиторий, зон отдыха			



**ПАСПОРТ ДОСТУПНОСТИ №2
объекта социальной инфраструктуры**

1. Общие сведения об объекте

1.1. Наименование (вид) объекта **Краевое государственное бюджетное профессиональное образовательное учреждение «Хабаровский государственный медицинский колледж» имени Г.С. Макарова**

1.2. Адрес объекта **681013, Хабаровский край, город Комсомольск-на-Амуре, ул. Котовского, 15/3.**

1.3. Сведения о размещении объекта:

- отдельно стоящее здание **5 этажей, 4119,3 кв.м**
- часть здания - этажа (или на - этаже), - кв.м
- наличие прилегающего земельного участка; **да- 5006,96 кв.м**

1.4. Год постройки здания **1966**, последнего капитального ремонта **2002**

1.5. Дата предстоящих плановых ремонтных работ: *текущего* – 2025, *капитального* - 2027

Сведения об организации, расположенной на объекте

1.6. Название организации (учреждения), (полное юридическое наименование – согласно Уставу, краткое наименование) **Краевое государственное бюджетное профессиональное образовательное учреждение «Хабаровский государственный медицинский колледж имени Г.С. Макарова» (КГБПОУ ХГМК)**

1.7. Юридический адрес организации (учреждения) **680028, Хабаровский край, г. Хабаровск, ул. Фрунзе, д.135**

1.8. Основание для пользования объектом: **оперативное управление**

1.9. Форма собственности: **государственная**

1.10. Территориальная принадлежность **краевая (Хабаровский край)**

1.11. Вышестоящая организация (*наименование*) **КГБПОУ ХГМК**

1.12. Адрес вышестоящей организации, другие координаты **680028, Хабаровск, Хабаровский край, улица Фрунзе, дом 135**

2. Характеристика деятельности организации на объекте (*по обслуживанию населения*)

2.1 Сфера деятельности: **образование**

2.2 Виды оказываемых услуг: **образовательные услуги**

2.3 Форма оказания услуг: **на объекте**

2.4 Категории обслуживаемого населения по возрасту: **все возрастные категории**

2.5 Категории обслуживаемых лиц с ОВЗ: **инвалиды, инвалиды с нарушениями опорно-двигательного аппарата; нарушениями слуха**

2.6 Плановая мощность: посещаемость (количество обслуживаемых в день), вместимость, пропускная способность: **по плану – 908 человек**

2.7 Участие в исполнении ИПР инвалида, ребенка-инвалида (да, нет) **да**

3. Состояние доступности объекта

3.1 Путь следования к объекту пассажирским транспортом (описать маршрут движения с использованием пассажирского транспорта)

Городской автотранспорт (автобус): маршрут – со стороны Ленинского округа, остановка «Педагогический университет», маршрут – со стороны Центрального округа, остановка «Педагогический университет», далее по пешеходному тротуару, переходя проезжую часть по пешеходному переходу в одном месте на одном маршруте, до здания учебного корпуса. По каждому маршруту следует несколько номеров автобусов, позволяющих доехать с различных участков города. Маршруты автобуса – 23, 14, 2, 27, 17, 11 и т.д., трамвай- нет.

наличие адаптированного пассажирского транспорта к объекту: нет

3.2 Путь к объекту от ближайшей остановки пассажирского транспорта:

3.2.1 расстояние до объекта от остановки транспорта: Маршруты со стороны Ленинского округа - 285 м., маршруты со стороны Центрального округа - 285 м. и 233 м.

3.2.2 время движения (пешком) Маршруты со стороны Ленинского округа – 15 минут, маршруты со стороны Центрального округа – 12 минут.

3.2.3 наличие выделенного от проезжей части пешеходного пути (да, нет), да

3.2.4 Перекрестки: нерегулируемые; регулируемые, со звуковой сигнализацией, таймером; нет Маршруты со стороны Ленинского района – не нужен, маршруты со стороны Центрального округа – не регулируемый.

3.2.5 Информация на пути следования к объекту: акустическая, тактильная, визуальная; нет нет

3.2.6 Перепады высоты на пути: есть,

перепады по высоте в местах соединения отдельных участков плиточного и асфальтового покрытий пешеходных дорожек, в местах перехода с пешеходных дорожек на перекресток, выбоины в асфальтовом покрытии (50 мм и более).

Их обустройство для лиц с ОВЗ на коляске: нет

3.3 Организация доступности объекта для лиц с ОВЗ – форма обслуживания*

№№ п/п	Категория лиц с ОВЗ (вид нарушения)	Вариант организации доступности объекта (формы обслуживания)*
	Все категории лиц с ОВЗ и МГН	ДУ
	<i>в том числе инвалиды:</i>	
1.	передвигающиеся на креслах-колясках	ВНД
2.	с нарушениями опорно-двигательного аппарата	ДУ
3.	с нарушениями зрения	ДУ
4.	с нарушениями слуха	ДУ
5.	с нарушениями умственного развития	ДУ

* - указывается один из вариантов: «А» (объект, на котором выполнены требования действующих нормативных документов в области проектирования и строительства по всем функциональным зонам и всем критериям доступности), «Б» (объект, на котором выполнены требования действующих нормативов по основным функциональным зонам, которые обеспечивают достижение мест целевого посещения здания (объекта). При этом, приемлемым вариантом является организация специально выделенного пути и мест обслуживания, специальных участков для обслуживания маломобильных групп населения), «ДУ» (После исполнения организационного решения об альтернативной форме обслуживания (при обеспечении доступа с помощью постороннего лица, в том числе сотрудника учреждения, так и иным путем: дистанционно, на дому, в другом учреждении, на другом объекте данного учреждения и др.) объект признается **условно доступным**. Такое же решение может быть принято в случае выявления на объекте параметров структурно-функциональных элементов (например, наклон пандуса на входе, продольный или поперечный уклон на пути движения и т.п.), не соответствующих требованиям СНиП и СП, которые после согласования с потребителем (с общественными организациями лиц с ОВЗ) могут быть приняты как приемлемые.), «ВНД» (в случае неисполнения требований нормативных документов в области проектирования и строительства (требований доступности) для МГН объект должен быть признан **временно недоступным** – до принятия решения об обустройстве и его исполнения, либо до организации альтернативной формы обслуживания маломобильных групп населения)

4. Управленческое решение (предложения по адаптации основных структурных элементов объекта)


№№ п \п	Основные структурно-функциональные зоны объекта	Рекомендации по адаптации объекта (вид работы)*
1	Территория, прилегающая к зданию (участок)	Индивидуальное решение с ТСР
2	Вход (входы) в здание	Индивидуальное решение с ТСР
3	Путь (пути) движения внутри здания (в т.ч. пути эвакуации)	Индивидуальное решение с ТСР
4	Зона целевого назначения здания (целевого посещения объекта)	Индивидуальное решение с ТСР
5	Санитарно-гигиенические помещения	Индивидуальное решение с ТСР
6	Система информации на объекте (на всех зонах)	Текущий ремонт
7	Пути движения к объекту (от остановки транспорта)	Индивидуальное решение с ТСР
8	Все зоны и участки	Индивидуальное решение с ТСР, текущий ремонт

* - указывается один из вариантов (видов работ): не нуждается; ремонт (текущий, капитальный); индивидуальное решение с ТСР; технические решения невозможны – организация альтернативной формы обслуживания. Заполняется на основании описания параметров доступности.

Уполномоченный представитель объекта

Координаты для связи 8 (4217) 20-18-01

Заведующий хозяйством А.С. Жуков



(Подпись)



УТВЕРЖДАЮ
И.о. заведующего филиалом
Е.В. Болговская
2024г.

**АКТ №1 .ОБСЛЕДОВАНИЯ
К ПАСПОРТУ ДОСТУПНОСТИ №2
Объекта социальной инфраструктуры**

1. Общие сведения об объекте

1.1. Наименование (вид) объекта **Краевое государственное бюджетное профессиональное образовательное учреждение «Хабаровский государственный медицинский колледж» имени Г.С. Макарова**

1.2. Адрес объекта **681013, Хабаровский край, город Комсомольск-на-Амуре, ул. Котовского, 15/3.**

1.3. Сведения о размещении объекта:

- отдельно стоящее здание 5 этажей, 4119,3 кв.м
- часть здания - этажа (или на - этаже), - кв.м
- наличие прилегающего земельного участка; да- 5006,96 кв.м

1.4. Год постройки здания 1966, последнего капитального ремонта 2002

1.5. Дата предстоящих плановых ремонтных работ: текущего – 2025, капитального - 2027

Сведения об организации, расположенной на объекте

1.6. Название организации (учреждения), (полное юридическое наименование – согласно Уставу, краткое наименование) **Краевое государственное бюджетное профессиональное образовательное учреждение «Хабаровский государственный медицинский колледж имени Г.С. Макарова» (КГБПОУ ХГМК)**

1.7. Юридический адрес организации (учреждения) **680028, Хабаровский край, г. Хабаровск, ул. Фрунзе, д.135**

1.8. Основание для пользования объектом: **оперативное управление**

1.9. Форма собственности: **государственная**

1.10. Территориальная принадлежность **краевая (Хабаровский край)**

1.11. Вышестоящая организация (наименование) **КГБПОУ ХГМК**

1.12. Адрес вышестоящей организации, другие координаты **680028, Хабаровск, Хабаровский край, улица Фрунзе, дом 135**

2. Характеристика деятельности организации на объекте (по обслуживанию населения)

2.1 Сфера деятельности: **образование**

2.2 Виды оказываемых услуг: **образовательные услуги**

2.3 Форма оказания услуг: **на объекте**

2.4 Категории обслуживаемого населения по возрасту: **все возрастные категории**

2.5 Категории обслуживаемых лиц с ОВЗ: **инвалиды, передвигающиеся на коляске, инвалиды с нарушениями опорно-двигательного аппарата; нарушениями слуха, нарушениями зрения**

2.6 Плановая мощность: посещаемость (количество обслуживаемых в день), вместимость, пропускная способность: **по плану – 908 человек**

2.7 Участие в исполнении ИПР инвалида, ребенка-инвалида (да, нет) да

3. Состояние доступности объекта

3.1 Путь следования к объекту пассажирским транспортом (описать маршрут движения с использованием пассажирского транспорта)

Городской автотранспорт (автобус): маршрут – со стороны Ленинского округа, остановка «Педагогический университет», маршрут – со стороны Центрального округа, остановка «Педагогический университет», далее по пешеходному тротуару, переходя проезжую часть по пешеходному переходу в одном месте на одном маршруте, до здания учебного корпуса. По каждому маршруту следует несколько номеров автобусов, позволяющих доехать с различных участков города. Маршруты автобуса – 23, 14, 2, 27, 17, 11 и т.д., трамваи - нет.

наличие адаптированного пассажирского транспорта к объекту: **нет**

3.2 Путь к объекту от ближайшей остановки пассажирского транспорта:

3.2.1 расстояние до объекта от остановки транспорта: **Маршруты со стороны Ленинского округа - 285 м., маршруты со стороны Центрального округа - 754 м. и 539 м.**

3.2.2 время движения (пешком) **Маршруты со стороны Ленинского округа – 15 минут, маршруты со стороны Центрального округа – 12 минут.**

3.2.3 наличие выделенного от проезжей части пешеходного пути (да, нет), **да**

3.2.4 Перекрестки: *нерегулируемые; регулируемые, со звуковой сигнализацией, таймером;* **нет Маршруты со стороны Ленинского района – не нужен, маршруты со стороны Центрального округа – не регулируемый.**

3.2.5 Информация на пути следования к объекту: *акустическая, тактильная, визуальная;* **нет нет**

3.2.6 Перепады высоты на пути: **есть,**

перепады по высоте в местах соединения отдельных участков плиточного и асфальтового покрытий пешеходных дорожек, в местах перехода с пешеходных дорожек на перекресток, выбоины в асфальтовом покрытии (50 мм и более).

Их обустройство для лиц с ОВЗ на коляске: **нет**

3.3 Организация доступности объекта для лиц с ОВЗ – форма обслуживания*

№№ п/п	Категория лиц с ОВЗ (вид нарушения)	Вариант организации доступности объекта (формы обслуживания)*
	Все категории лиц с ОВЗ и МГН	ДУ
	<i>в том числе инвалиды:</i>	
6.	передвигающиеся на креслах-колясках	ВНД
7.	с нарушениями опорно-двигательного аппарата	ДУ
8.	с нарушениями зрения	ДУ
9.	с нарушениями слуха	ДУ
10.	с нарушениями умственного развития	ДУ

* - указывается один из вариантов: «А» (объект, на котором выполнены требования действующих нормативных документов в области проектирования и строительства по всем функциональным зонам и всем критериям доступности), «Б» (объект, на котором выполнены требования действующих нормативов по основным функциональным зонам, которые обеспечивают достижение мест целевого посещения здания (объекта). При этом, приемлемым вариантом является организация специально выделенного пути и мест обслуживания, специальных участков для обслуживания маломобильных групп населения), «ДУ» (После исполнения организационного решения об альтернативной форме обслуживания (при обеспечении доступа с помощью постороннего лица, в том числе сотрудника учреждения, так и иным путем: дистанционно, на дому, в другом учреждении, на другом объекте данного учреждения и др.) объект признается **условно доступным**. Такое же решение может быть принято в случае выявления на объекте параметров структурно-функциональных элементов (например, наклон пандуса на входе, продольный или поперечный уклон на пути движения и т.п.), не соответствующих требованиям СНиП и СП, которые после согласования с потребителем (с общественными организациями лиц с ОВЗ) могут быть приняты как приемлемые.), «ВНД» (в случае неисполнения требований нормативных документов в области проектирования и строительства (требований доступности) для МГН объект должен быть признан **временно недоступным** – до принятия решения об обустройстве и его исполнения, либо до организации альтернативной формы обслуживания маломобильных групп населения)

4. Управленческое решение (проект)

4.1. Рекомендации по адаптации основных структурных элементов объекта:

№ п \п	Основные структурно-функциональные зоны объекта	Рекомендации по адаптации объекта (вид работы)*
1	Территория, прилегающая к зданию (участок)	Индивидуальное решение с ТСП (необходимо установить доступные для лиц с ОВЗ визуальные и тактильные элементы информации), ТР (требуется замена покрытия пешеходных дорожек; организация мест для личного автотранспорта лиц с ОВЗ).
2	Вход (входы) в здание	ТР (Установка поручней, приведение ступеней в соответствие с требованиями критериев безопасности, установка водоотвода у навеса, устройство дверных порогов не более 0,014 м Приведение размеров тамбуров в соответствии с п.5.1.7 СП 59.13330.2012.); КР (установка пандуса)
3	Путь (пути) движения внутри здания (в т.ч. пути эвакуации)	ТР (Приведение лестниц в соответствие с нормами безопасности, установка или замена поручней в соответствии с критериями доступности для лиц с ОВЗ и МГН); ТР (Устройство порога входа высотой не более 0,014 м.).
4	Зона целевого назначения здания (целевого посещения объекта)	ТР (необходимо приобрести специальную учебную мебель)
5	Санитарно-гигиенические помещения	ТР (устройство уборной с универсальной кабиной, Устройство душевой с доступной душевой кабиной, установка поручней, штанг, переносного или откидного сиденья)
6	Система информации на объекте (на всех зонах)	Индивидуальное решение с ТСП (устройство визуальной системы информации; установка акустической системы информации; установка тактильной системы информации)
7	Пути движения к объекту (от остановки транспорта)	
8.	Все зоны и участки	Индивидуальное решение с ТСП (необходимо установить доступные для лиц с ОВЗ визуальные и тактильные элементы информации), ТР (требуется замена покрытия пешеходных дорожек; организация мест для личного автотранспорта лиц с ОВЗ). ТР (Установка поручней, приведение ступеней в соответствие с требованиями критериев безопасности, установка водоотвода у навеса, устройство дверных порогов не более 0,014 м Приведение размеров тамбуров в соответствии с п.5.1.7 СП 59.13330.2012.); КР (установка пандуса) ТР (Приведение лестниц в соответствие с нормами безопасности, установка или замена поручней в соответствии с критериями доступности для лиц с ОВЗ и МГН); ТР(Устройство порога входа

		высотой не более 0,014 м. Замена дверных ручек). Индивидуальное решение с ТСП (Оборудовать вахту стойкой высотой не более 0.8 м).
--	--	---

*- указывается один из вариантов (видов работ): не нуждается; ремонт (текущий, капитальный); индивидуальное решение с ТСП; технические решения невозможны – организация альтернативной формы обслуживания

4.2. Период проведения работ 2025-2030 гг.

в рамках исполнения плана по адаптации объекта социальной инфраструктуры к потребностям лиц с ОВЗ и других маломобильных групп населения, прилагаемому к паспорту доступности.

4.3. Ожидаемый результат (по состоянию доступности) после выполнения работ по адаптации: объект доступен полностью для всех категорий лиц с ОВЗ, ДПП-В.

(Оценка результата исполнения плана по адаптации объекта социальной инфраструктуры к потребностям лиц с ОВЗ и других маломобильных групп населения)

4.4. Для принятия решения требуется, не требуется (нужное подчеркнуть):

4.4.1. Согласование на Комиссии (наименование Комиссии по координации деятельности в сфере обеспечения доступной среды жизнедеятельности для лиц с ОВЗ и других МГН)

4.4.2. Согласование работ с надзорными органами (в сфере проектирования и строительства, архитектуры, охраны памятников, другое - указать) с надзорными органами в сфере проектирования и строительства

4.4.3. Техническая экспертиза; разработка проектно-сметной документации да

4.4.4. Согласование с вышестоящей организацией (собственником объекта) да

4.4.5. другое в настоящее время - не применимо.

4.5. Информация может быть размещена (обновлена) на Карте доступности Хабаровского края: www.zhit-vmeste.ru

(наименование сайта, портала)

5. Особые отметки

ПРИЛОЖЕНИЯ:

Результаты обследования:

1. Территории, прилегающей к объекту	на <u>2</u> л.
2. Входа (входов) в здание	на <u>2</u> л.
3. Путей движения в здании	на <u>2</u> л.
4. Зоны целевого назначения объекта	на <u>2</u> л.
5. Санитарно-гигиенических помещений	на <u>2</u> л.
6. Системы информации (и связи) на объекте	на <u>2</u> л.

Результаты фотофиксации на объекте нет на 0 л.

Позэтажные планы, паспорт БТИ на 18 л.

Другое (в том числе дополнительная информация о путях движения к объекту)

1. Схема маршрута движения к образовательному учреждению от остановок общественного транспорта: снимок карт 2ГИС с маршрутами следования к учреждению.

2. План прилегающей территории: В составе плана БТИ.

Члены комиссии:

Председатель комиссии, паспортизируемого объекта:

И.о. заведующего филиалом Болтовская Е.В.

(Ф.И.О., должность)





(Подпись)


Комиссия по проведению обследования доступности КГБПОУ ХГМК (Приказ № 23а- од от 02.04.24 г.)


(название комиссии, утверждающей паспорт доступности объекта социальной инфраструктуры)


Члены комиссии:


Заведующий практикой Кокшарова Н.У.: 
(Ф.И.О., должность) (Подпись)

Заведующий отделением Еремеева Е.В.: 
(Ф.И.О., должность) (Подпись)

Заведующий отделением Рябченко О.Л.: 
(Ф.И.О., должность) (Подпись)


Специалист ГО и ЧС Курбанов М.Р.: 
(Ф.И.О., должность) (Подпись)

Заведующий хозяйством Жуков А.С.: 
(Ф.И.О., должность) (Подпись)

Специалист по охране труда Балясова М.И.: 
(Ф.И.О., должность) (Подпись)

Председатель ОХКО ООО
ВОИ г. Комсомольска-на-Амуре Полей О.А.: 
(Ф.И.О., должность) (Подпись)



Секретарь комиссии:
Педагог-организатор Касьяненко Н.А.: 
(Ф.И.О., должность) (Подпись)

Результаты обследования:

1. Территории, прилегающей к зданию (участка)

**Краевое государственное бюджетное профессиональное образовательное учреждение
«Хабаровский государственный медицинский колледж» имени Г.С. Макарова,
Комсомольский-на-Амуре филиал, 681013, г. Комсомльск-на-Амуре, ул. Котовского 15/3**

Наименование объекта, адрес

№ п/п	Наименование функционально-планировочного элемента	Наличие элемента			Выявленные нарушения и замечания		Работы по адаптации объектов	
		есть/нет	№ на плане	№ фото	Содержание	Значимо для инвалида (категория)	Содержание	Виды работ
1.1	Вход (входы) на территорию	есть			Нет доступных для лиц с ОВЗ элементов информации об объекте (п.4.1.1 СП 59.13330.2012)	К, О, С, Г, У	Необходимо установить доступные для лиц с ОВЗ визуальные и тактильные элементы информации	Индивидуальное решение с ТСР
1.2	Путь (пути) движения на территории	есть			Большое количество выбоин и неровностей на асфальтовом покрытии (п. 4.1.11 СП 59.13330.2012)	К, О, С, Г, У	Требуется ремонт асфальтового покрытия	ТР
1.3	Лестница (наружная)	нет						
1.4	Пандус (наружный)	нет						
1.5	Автостоянка и парковка	нет						
	ОБЩИЕ требования к зоне				Не соответствует п. 4.1.1, 4.1.11, 4.2.1 СП 59.13330.2012	К, О, С, Г, У	Необходимо установить доступные для лиц с ОВЗ визуальные и тактильные элементы информации; требуется замена покрытия пешеходных дорожек; организация мест для личного	Индивидуальное решение с ТСР, ТР

							автотранспорта лиц с ОВЗ	
--	--	--	--	--	--	--	-----------------------------	--

II Заключение по зоне:

Наименование структурно- функциональной зоны	Состояние доступности* (к пункту 3.4 Акта обследования ОСИ)	Приложение		Рекомендации по адаптации (вид работы)** к пункту 4.1 Акта обследования ОСИ
		№ на плане	№ фото	
Территории, прилегающей к зданию (участка)	ДУ			Индивидуальное решение с ТСР (необходимо установить доступные для лиц с ОВЗ визуальные и тактильные элементы информации), ТР (требуется замена покрытия пешеходных дорожек; организация мест для личного автотранспорта лиц с ОВЗ)

* указывается: **ДП-В** - доступно полностью всем; **ДП-И** (К, О, С, Г, У) – доступно полностью избирательно (указать категории лиц с ОВЗ); **ДЧ-В** - доступно частично всем; **ДЧ-И** (К, О, С, Г, У) – доступно частично избирательно (указать категории лиц с ОВЗ); **ДУ** - доступно условно, **ВНД** - недоступно

**указывается один из вариантов: не нуждается; ремонт (текущий, капитальный); индивидуальное решение с ТСР; технические решения невозможны – организация альтернативной формы обслуживания

Комментарий к заключению: Индивидуальное решение с ТСР (необходимо установить доступные для лиц с ОВЗ визуальные и тактильные элементы информации), ТР (требуется замена покрытия пешеходных дорожек; организация мест для личного автотранспорта лиц с ОВЗ).

**Результаты обследования:
2. Входа (входов) в здание**

**Краевое государственное бюджетное профессиональное образовательное учреждение
«Хабаровский государственный медицинский колледж» имени Г.С. Макарова,
Комсомольский-на-Амуре филиал, 681013, г. Комсомольск-на-Амуре, ул. Котовского 15/3**

Наименование объекта, адрес

№ п/п	Наименование функционально-планировочного элемента	Наличие элемента			Выявленные нарушения и замечания		Работы по адаптации объектов	
		есть/нет	№ на плане	№ фото	Содержание	Значимо для инвалида (категория)	Содержание	Виды работ
2.1	Лестница (наружная, ступени крыльца)	есть			Отсутствуют поручни, ребра ступеней выполнены без закруглений, боковые края - без бортиков, возможно скольжение при намокании (п. 5.1.2, 5.1.3, 5.2.9 СП 59.13330.2012)	О, С, Г, У	Установка поручней, приведение ступеней в соответствие с требованиями критериев безопасности	ТР
2.2	Пандус (наружный)	нет			Отсутствие пандуса (п. 5.1.1 СП 59.13330.2012)	К, О, С	Установка пандуса	КР
2.3	Входная площадка (перед дверью)	есть						
2.4	Дверь (входная)	есть			Пороги превышают допустимые нормы (п. 5.1.4. СП 59.13330.2012)	К, О	Устройство порога входа высотой не более 0,014 м	ТР
2.5	Тамбур	есть						
	ОБЩИЕ требования к зоне				Не соответствует 5.1.1, п.5.1.2, п. 5.1.3, 5.1.4, п.5.1.7	К, О, С, Г	Установка поручней, приведение ступеней в соответствие с требованиями критериев безопасности,	ТР

II Заключение по зоне:

Наименование структурно-функциональной зоны	Состояние доступности* (к пункту 3.4 Акта обследования ОСИ)	Приложение		Рекомендации по адаптации (вид работы)** к пункту 4.1 Акта обследования ОСИ
		№ на плане	№ фото	
Входа (входов) в здание	ДУ (К, О, С, У), ДЧ-И (Г)			ТР (Установка поручней, приведение ступеней в соответствие с требованиями критериев безопасности, установка водоотвода у навеса, устройство дверных порогов не более 0,014 м КР (установка пандуса)

* указывается: **ДП-В** - доступно полностью всем; **ДП-И** (К, О, С, Г, У) – доступно полностью избирательно (указать категории лиц с ОВЗ); **ДЧ-В** - доступно частично всем; **ДЧ-И** (К, О, С, Г, У) – доступно частично избирательно (указать категории лиц с ОВЗ); **ДУ** - доступно условно, **ВНД** - недоступно

**указывается один из вариантов: не нуждается; ремонт (текущий, капитальный); индивидуальное решение с ТСП; технические решения невозможны – организация альтернативной формы обслуживания

Комментарий к заключению: ТР (Установка поручней, приведение ступеней в соответствие с требованиями критериев безопасности, установка водоотвода у навеса, устройство дверных порогов не более 0,014 м Реконструкция тамбуров в соответствии с п.5.1.7. СП 59.13330.2012.); КР (установка пандуса)

Результаты обследования:

3. Пути (путей) движения внутри здания (в т.ч. путей эвакуации)

Краевое государственное бюджетное профессиональное образовательное учреждение «Хабаровский государственный медицинский колледж» имени Г.С. Макарова, Комсомольский-на-Амуре филиал, 681013, г. Комсомольск-на-Амуре, ул. Котовского 15/3

Наименование объекта, адрес

№ п/п	Наименование функционально-планировочного элемента	Наличие элемента			Выявленные нарушения и замечания		Работы по адаптации объектов	
		есть/нет	№ на плане	№ фото	Содержание	Значимо для инвалида (категория)	Содержание	Виды работ
3.1	Коридор (вестибюль, зона ожидания, галерея, балкон)	есть			Не выявлены	К, О, С, Г, У	Не нуждается	-
3.2	Лестница (внутри здания)	есть			Лестницы не соответствует требованиям безопасности, поручни не соответствуют критериям доступности для лиц с ОВЗ и МГН. (п.5.2.9, 5.2.10, 5.2.15, 5.2.16 СП 59.13330.2012)	О, С, Г, У	Приведение лестниц в соответствие с нормами безопасности, установка или замена поручней в соответствии с критериями доступности для лиц с ОВЗ и МГН	ТР
3.3	Пандус (внутри здания)	нет						
3.4	Лифт пассажирский (или подъемник)	нет						
3.5	Дверь	есть			Двери не соответствуют требованиям безопасности. Дверные ручки не соответствуют критериям доступности для лиц с ОВЗ и МГН (п. 5.2.4, п. 5.4.3 СП 59.13330.2012).	О, С	Устройство порога входа высотой не более 0,014 м. Замена дверных ручек.	ТР
3.6	Пути эвакуации (в т.ч. зоны безопасности)	есть			Лестницы не соответствует требованиям безопасности, поручни не соответствуют критериям доступности для	О, С, Г, У	Приведение лестниц в соответствие с нормами безопасности, установка или замена	ТР

				лиц с ОВЗ и МГН. (п.5.2.9, 5.2.10, 5.2.15, 5.2.16 СП 59.13330.2012)		поручней в соответствии с критериями доступности для лиц с ОВЗ и МГН	
	ОБЩИЕ требования к зоне			Не соответствует п.5.2.15, п. 5.1.4., п. 5.4.3. СП 59.13330.2012	К, О, С, Г, У	Приведение лестниц в соответствие с нормами безопасности, установка или замена поручней в соответствии с критериями доступности для лиц с ОВЗ и МГН; Устройство порога входа высотой не более 0,014 м.	ТР

II Заключение по зоне:

Наименование структурно-функциональной зоны	Состояние доступности* (к пункту 3.4 Акта обследования ОСИ)	Приложение		Рекомендации по адаптации (вид работы)** к пункту 4.1 Акта обследования ОСИ
		№ на плане	№ фото	
Пути (путей) движения внутри здания (в т.ч. путей эвакуации)	ДУ (К, О, С), ДП-И (Г, У)			ТР (Приведение лестниц в соответствие с нормами безопасности, установка или замена поручней в соответствии с критериями доступности для лиц с ОВЗ и МГН); ТР (Устройство порога входа высотой не более 0,014 м.).

* указывается: ДП-В - доступно полностью всем; ДП-И (К, О, С, Г, У) – доступно полностью избирательно (указать категории лиц с ОВЗ); ДЧ-В - доступно частично всем; ДЧ-И (К, О, С, Г, У) – доступно частично избирательно (указать категории лиц с ОВЗ); ДУ - доступно условно, ВНД - недоступно

**указывается один из вариантов: не нуждается; ремонт (текущий, капитальный); индивидуальное решение с ТСП; технические решения невозможны – организация альтернативной формы обслуживания

Комментарий к заключению: ТР (Приведение лестниц в соответствие с нормами безопасности, установка или замена поручней в соответствии с критериями доступности для лиц с ОВЗ и МГН); ТР (Устройство порога входа высотой не более 0,014 м. Замена дверных ручек).

Результаты обследования:

4. Зоны целевого назначения здания (целевого посещения объекта)

Вариант I – зона обслуживания лиц с ОВЗ

**Краевое государственное бюджетное профессиональное образовательное учреждение
«Хабаровский государственный медицинский колледж» имени Г.С. Макарова,
Комсомольский-на-Амуре филиал, 681013, г. Комсомльск-на-Амуре, ул. Котовского 15/3**

Наименование объекта, адрес

№ п/п	Наименование функционально-планировочного элемента	Наличие элемента			Выявленные нарушения и замечания		Работы по адаптации объектов	
		есть/нет	№ на плане	№ фото	Содержание	Значимо для инвалида (категория)	Содержание	Виды работ
4.1	Кабинетная форма обслуживания	нет						
4.2	Зальная форма обслуживания	нет						
4.3	Прилабочная форма обслуживания (гардероб)	есть	4		Поверхность стойки вахты не соответствуют высоте используемых посетителями на креслах-колясках (п.7.1.9 СП 59.13330.2012)	К	Оборудовать вахту стойкой высотой не более 0.8 м.	Индивидуальное решение с ТСП
4.4	Форма обслуживания с перемещением по маршруту	нет						
4.5	Кабина индивидуального обслуживания	нет						
	ОБЩИЕ требования к зоне				Поверхность стойки вахты не соответствуют высоте используемых посетителями на креслах - колясках (п.7.1.9 СП 59.13330.2012)		Оборудовать вахту стойкой высотой не более 0.8 м.	Индивидуальное решение с ТСП

II Заключение по зоне:

Наименование структурно-функциональной зоны	Состояние доступности* (к пункту 3.4 Акта обследования ОСИ)	Приложение		Рекомендации по адаптации (вид работы) к пункту 4.1 Акта обследования ОСИ
		№ на плане	№ фото	
Зоны целевого назначения здания (целевого посещения объекта)	ДЧ-И (О, Г, У), ДУ (К, С)			Индивидуальное решение с ТСР (Оборудовать вахту стойкой высотой не более 0.8 м).

* указывается: **ДП-В** - доступно полностью всем; **ДП-И** (К, О, С, Г, У) – доступно полностью избирательно (указать категории лиц с ОВЗ); **ДЧ-В** - доступно частично всем; **ДЧ-И** (К, О, С, Г, У) – доступно частично избирательно (указать категории лиц с ОВЗ); **ДУ** - доступно условно, **ВНД** - недоступно

**указывается один из вариантов: не нуждается; ремонт (текущий, капитальный); индивидуальное решение с ТСР; технические решения невозможны – организация альтернативной формы обслуживания

Комментарий к заключению: Индивидуальное решение с ТСР (Оборудовать вахту стойкой высотой не более 0.8 м).

I Результаты обследования:

**4. Зоны целевого назначения здания (целевого посещения объекта)
Вариант III – жилые помещения**

Наименование функционально-планировочного элемента	Наличие элемента			Выявленные нарушения и замечания		Работы по адаптации объектов	
	есть/нет	№ на плане	№ фото	Содержание	Значимо для инвалида (категория)	Содержание	Виды работ
Жилые помещения	нет						

II Заключение по зоне:

Наименование структурно-функциональной зоны	Состояние доступности* (к пункту 3.4 Акта обследования ОСИ)	Приложение		Рекомендации по адаптации (вид работы)** к пункту 4.1 Акта обследования ОСИ
		№ на плане	№ фото	
Жилые помещения	ДП-И (О, Г, С, У) ДУ-К			Индивидуальное решение с ТСР (обеспечить свободное пространство в номере диаметром 1,4 м перед дверью, у кровати, перед шкафами и окнами).

* указывается: **ДП-В** - доступно полностью всем; **ДП-И** (К, О, С, Г, У) – доступно полностью избирательно (указать категории лиц с ОВЗ); **ДЧ-В** - доступно частично всем; **ДЧ-И** (К, О, С, Г, У) – доступно частично избирательно (указать категории лиц с ОВЗ); **ДУ** - доступно условно, **ВНД** - недоступно

**указывается один из вариантов: не нуждается; ремонт (текущий, капитальный); индивидуальное решение с ТСР; технические решения невозможны – организация альтернативной формы обслуживания

Комментарий к заключению: Индивидуальное решение с ТСР (обеспечить свободное пространство в номере диаметром 1,4 м перед дверью, у кровати, перед шкафами и окнами).

Данный параметр не применим ввиду отсутствия в настоящее время жилых помещений/общежитий в управлении филиала.

I Результаты обследования:

5. Санитарно-гигиенических помещений

**Краевое государственное бюджетное профессиональное образовательное учреждение
«Хабаровский государственный медицинский колледж» имени Г.С. Макарова,
Комсомольский-на-Амуре филиал, 681013, г. Комсомольск-на-Амуре, ул. Котовского 15/3**

Наименование объекта, адрес

№ п/п	Наименование функционально - планировочного элемента	Наличие элемента			Выявленные нарушения и замечания		Работы по адаптации объектов	
		есть/нет	№ на плане	№ фото	Содержание	Значимо для инвалида (категория)	Содержание	Виды работ
5.1	Туалетная комната	есть			Отсутствуют поручни рядом с унитазом, крючки для одежды и костылей. Расположение оборудования туалетной комнаты не соответствует критериям доступности для лиц с ОВЗ и МГН (п.5.3.3, 5.3.9 СП 59.13330.2012)	К, О, С, Г, У	Устройство уборной с универсальной кабиной, установка поручней и штанг.	ТР
5.2	Душевая/ванная комната	нет						
5.3	Бытовая комната (гардеробная)	нет						
	ОБЩИЕ требования к зоне				Не соответствует п.5.3.3, п.5.3.5, п. 5.3.9 СП 59.13330.2012	К, О, С, Г, У	Устройство уборной с универсальной кабиной; установка поручней, штанг, переносного или откидного сиденья	ТР

II Заключение по зоне:

Наименование структурно-функциональной зоны	Состояние доступности* (к пункту 3.4 Акта обследования ОСИ)	Приложение		Рекомендации по адаптации (вид работы)** к пункту 4.1 Акта обследования ОСИ
		№ на плане	№ фото	
Санитарно-гигиенических помещений	ДУ			ТР (устройство уборной с универсальной кабиной, установка поручней, штанг, переносного или откидного сиденья)

* указывается: **ДП-В** - доступно полностью всем; **ДП-И** (К, О, С, Г, У) – доступно полностью избирательно (указать категории лиц с ОВЗ); **ДЧ-В** - доступно частично всем; **ДЧ-И** (К, О, С, Г, У) – доступно частично избирательно (указать категории лиц с ОВЗ); **ДУ** - доступно условно, **ВНД** - недоступно

**указывается один из вариантов: не нуждается; ремонт (текущий, капитальный); индивидуальное решение с ТСР; технические решения невозможны – организация альтернативной формы обслуживания

Комментарий к заключению: ТР (устройство уборной с универсальной кабиной, Устройство душевой с доступной душевой кабиной, установка поручней, штанг, переносного или откидного сиденья).

Результаты обследования:

6. Системы информации на объекте

**Краевое государственное бюджетное профессиональное образовательное учреждение
«Хабаровский государственный медицинский колледж» имени Г.С. Макарова,
Комсомольский-на-Амуре филиал, 681013, г. Комсомольск-на-Амуре, ул. Котовского 15/3**

Наименование объекта, адрес

№ п/п	Наименование функционально-планировочного элемента	Наличие элемента			Выявленные нарушения и замечания		Работы по адаптации объектов	
		есть/нет	№ на плане	№ фото	Содержание	Значимо для инвалида (категория)	Содержание	Виды работ
6.1	Визуальные средства	нет			Не установлена визуальная система информации (п.5.5.2 – 5.5.7 СП 59.13330.2012)	К, О, Г, У	Устройство визуальной системы информации	Индивидуальное решение с ТСП
6.2	Акустические средства	нет			Не установлена звуковая система информации (п.5.5.2 – 5.5.7 СП 59.13330.2012)	К, О, С, У	Установка акустической системы информации	Индивидуальное решение с ТСП
6.3	Тактильные средства	нет			Средства отсутствуют	С	Установка тактильной системы информации	Индивидуальное решение с ТСП
	ОБЩИЕ требования к зоне				Не соответствует п. 5.5.1 – 5.5.10 СП 59.13330.2012	К, О, С, Г, У	Устройство визуальной системы информации; установка акустической системы информации; установка тактильной системы информации	Индивидуальное решение с ТСП

II Заключение по зоне:

Наименование структурно-функциональной зоны	Состояние доступности* (к пункту 3.4 Акта обследования ОСИ)	Приложение		Рекомендации по адаптации (вид работы)** к пункту 4.1 Акта обследования ОСИ
		№ на плане	№ фото	
Системы информации на объекте	ДЧ-И (К, О), ДУ (Г, У) ВНД (С)	-		Индивидуальное решение с ТСП (устройство визуальной системы информации; установка акустической системы информации; установка тактильной системы информации)

* указывается: ДП-В - доступно полностью всем; ДП-И (К, О, С, Г, У) – доступно полностью избирательно (указать категории лиц с ОВЗ); ДЧ-В - доступно частично всем; ДЧ-И (К, О, С, Г, У) – доступно частично избирательно (указать категории лиц с ОВЗ); ДУ - доступно условно, ВНД - недоступно

**указывается один из вариантов: не нуждается; ремонт (текущий, капитальный); индивидуальное решение с ТСП; технические решения невозможны – организация альтернативной формы обслуживания

Комментарий к заключению: индивидуальное решение с ТСП (устройство визуальной системы информации; установка акустической системы информации; установка тактильной системы информации).

**КЛАССИФИКАТОР ОСНОВНЫХ СТРУКТУРНО-ФУНКЦИОНАЛЬНЫХ ЗОН
И ЭЛЕМЕНТОВ ЗДАНИЙ И СООРУЖЕНИЙ, ПОДЛЕЖАЩИЕ АДАПТАЦИИ ДЛЯ ЛИЦ С
ОВЗ И ДРУГИХ МГН.**

№ п/п	Основные структурно-функциональные зоны ОСИ (их виды)	Функционально-планировочные элементы зоны (и их особенности)										
1	Территория, прилегающая к зданию (участок)	1.1 Вход (входы) на территорию 1.2 Путь (пути) движения на территории 1.3 Лестница (наружная) 1.4 Пандус (наружный) 1.5 Автостоянка и парковка										
2	Вход (входы) в здание	2.1 Лестница (наружная) 2.2 Пандус (наружный) 2.3 Входная площадка (перед дверью) 2.4 Дверь (входная) 2.5 Тамбур										
3	Путь (пути) движения внутри здания (в т.ч. пути эвакуации)	3.1 Коридор (вестибюль, зона ожидания, галерея, балкон) 3.2 Лестница (внутри здания) 3.3 Пандус (внутри здания) 3.4 Лифт пассажирский (или подъемник) 3.5 Дверь 3.6 Пути эвакуации (в т.ч. зоны безопасности)										
4	Зона целевого назначения здания (целевого посещения объекта)	<table border="1" style="width: 100%; border-collapse: collapse;"> <tr> <td data-bbox="699 943 938 1160" rowspan="5">Вариант I - зона обслуживания лиц с ОВЗ</td> <td data-bbox="938 943 1391 987">4.1 кабинетная форма обслуживания</td> </tr> <tr> <td data-bbox="938 987 1391 1032">4.2 зальная форма обслуживания</td> </tr> <tr> <td data-bbox="938 1032 1391 1077">4.3 прилавочная форма обслуживания</td> </tr> <tr> <td data-bbox="938 1077 1391 1122">4.4 форма обслуживания с перемещением по маршруту</td> </tr> <tr> <td data-bbox="938 1122 1391 1160">4.5 кабина индивидуального обслуживания</td> </tr> <tr> <td colspan="2" data-bbox="699 1160 1391 1205">Вариант II - места приложения труда</td> </tr> <tr> <td colspan="2" data-bbox="699 1205 1391 1227">Вариант III - жилые помещения</td> </tr> </table>	Вариант I - зона обслуживания лиц с ОВЗ	4.1 кабинетная форма обслуживания	4.2 зальная форма обслуживания	4.3 прилавочная форма обслуживания	4.4 форма обслуживания с перемещением по маршруту	4.5 кабина индивидуального обслуживания	Вариант II - места приложения труда		Вариант III - жилые помещения	
Вариант I - зона обслуживания лиц с ОВЗ	4.1 кабинетная форма обслуживания											
	4.2 зальная форма обслуживания											
	4.3 прилавочная форма обслуживания											
	4.4 форма обслуживания с перемещением по маршруту											
	4.5 кабина индивидуального обслуживания											
Вариант II - места приложения труда												
Вариант III - жилые помещения												
5	Санитарно-гигиенические помещения	5.1 Туалетная комната 5.2 Душевая/ ванная комната 5.3 Бытовая комната (гардеробная)										
6	Система информации на объекте	6.1 Визуальные средства 6.2 Акустические средства 6.3 Тактильные средства										

Приложение Д

**КЛАССИФИКАТОР ОБЪЕКТОВ СОЦИАЛЬНОЙ ИНФРАСТРУКТУРЫ
ПО СОСТОЯНИЮ (УРОВНЮ) ДОСТУПНОСТИ**

№.№ п/п	Оценка состояния доступности	Шифр	Обоснование решения о состоянии доступности объекта
1	Доступен полностью всем	ДП-В	Соответствие требованиям нормативных документов в проектировании и строительстве по всем 6 функциональным зонам для всех категорий лиц с ОВЗ – как с точки зрения досягаемости и безопасности, так и информативности и комфорта (территория, прилегающая к зданию; входы в здание; пути движения внутри здания; места целевого назначения; санитарно-гигиенические помещения и системы информирования) - по варианту «А» (п.1.6 СП 35-101-2001)
2	Доступен полностью избирательно	ДП-И (к, о, с, г, у)	Соответствие нормативным требованиям (как досягаемости и безопасности, так и информативности и комфорта) по варианту «А» (согласно п.1.6 СП 35-101-2001) всех 6 функциональных зон - но для отдельных категорий лиц с ОВЗ: с патологией опорно-двигательного аппарата (о), для передвигающегося на коляске (к), для инвалида с выраженной патологией зрения, в том числе слепого (с), для инвалида с патологией слуха, в том числе глухого (г), либо для инвалида с умственной отсталостью (у)
3	Доступен частично всем	ДЧ-В	1) Соответствие нормативным требованиям основных функциональных зон (2-4) – обеспечен доступ к месту целевого назначения для всех категорий граждан. 2) Обустроены специально выделенные пути и места обслуживания, специальные участки для обслуживания маломобильных граждан варианту «Б» (п.1.6 СП 35-101-2001): <i>«выделены в уровне входной площадки специальные помещения, зоны или блоки, приспособленные и оборудованные для лиц с ОВЗ, а также устроены специальных входы, пути движения и места обслуживания»</i>
4	Доступен частично избирательно	ДЧ-И (к, о, с, г, у)	1) Соответствие нормативам лишь основных функциональных зон (досягаемости мест целевого назначения) для отдельных категорий лиц с ОВЗ 2) Организованы специально выделенные пути и места обслуживания для отдельных категорий лиц с ОВЗ, а также специальные участки для их обслуживания – по варианту «Б» (СП 35-101-2001)
5	Доступен условно	ДУ	Требования нормативных документов в планировании и строительстве не выполнены и технически невозможны: Решение об условной доступности принимается при исполнении следующих условий:

			<ul style="list-style-type: none"> - согласование с представителями потребителя (ООИ) в качестве приемлемых имеющиеся нарушения некоторых параметров структурно-функциональных элементов; - при организации помощи инвалиду (другому МГН) со стороны сотрудников учреждения для получения услуги на этом объекте, в том числе при использовании дополнительных индивидуальных технических средств (например, шагающего подъемника, «скаломобиля»); - при организации иной альтернативной формы обслуживания (на дому, в другом месте пребывания инвалида, дистанционно, в другом учреждении)
6	Временно недоступен	ВНД	<p>Архитектурно-планировочные и организационные решения отсутствуют либо ранее данные не выполнены, требуют дополнительных согласований:</p> <ul style="list-style-type: none"> - параметры структурно-планировочных элементов не соответствуют нормативным требованиям; - нет альтернативных форм обслуживания
7	Не предназначен для посещения инвалидами	«Х»	<ol style="list-style-type: none"> 1) На объект и его участки не предусмотрен доступ лиц с ОВЗ 2) Объект подлежит сносу как ветхий, аварийный

Приложение Е

ОПРЕДЕЛЕНИЯ И ТЕРМИНЫ, ИСПОЛЬЗУЕМЫЕ В МЕТОДИКЕ

Термин	Определение
Адаптация	приспособление к новым условиям <i>здесь:</i> приспособление среды жизнедеятельности, зданий и сооружений с учетом потребностей лиц с ОВЗ и маломобильных групп населения (создание условий доступности, безопасности, комфортности и информативности) посредством технических и организационных решений
Адаптивная (адаптированная) среда	<i>здесь:</i> окружающая обстановка, приспособленная под нужды инвалида, с учетом принципа «разумного приспособления» - с точки зрения соизмерения <u>необходимости</u> (потребностей лиц с ОВЗ) и <u>возможности</u> (имеющихся организационных, технических и финансовых ресурсов)
Акт обследования объекта социальной инфраструктуры	<i>здесь:</i> учетный документ, формируемый в процессе обследования объекта рабочей группой с целью объективной экспертной оценки состояния доступности, а также формирования заключения о необходимости его адаптации
Варианты организации доступности объекта (формы обслуживания)	<i>здесь</i> вариант «А» - доступность всех зон и помещений (универсальная); вариант «Б» - выделены для обслуживания лиц с ОВЗ специальные участки и помещения; вариант «ДУ» - обеспечена условная доступность: помощь сотрудника организации, либо услуги представляются на дому или дистанционно; «нет» - доступность не организована.
Вид (вариант) зоны целевого назначения	<i>здесь:</i> зона обслуживания лиц с ОВЗ (вариант I), места приложения труда (вариант II), жилые помещения (вариант III)
Визуальные средства информации	носители информации, передаваемой людям с нарушением функций органов слуха в виде зрительно различимых текстов, знаков, символов, световых сигналов
Вход (входы) в здание	<i>здесь:</i> структурно-функциональная зона, которая состоит из следующих функционально-планировочных элементов: лестница (наружная); пандус (наружный); входная площадка (перед дверью); дверь (входная), тамбур
Выделенное место для инвалида-колясочника	часть территории или помещения, предназначенная для участия инвалида-колясочника в общем функциональном процессе, проходящем в данном месте, и обеспечивающая возможность его разворота на 180°
Доступность (безбарьерность)	свойство здания, помещения, места обслуживания, позволяющее беспрепятственно достичь места целевого назначения и воспользоваться услугой
Достигаемость	свойство мест обслуживания, имеющих параметры, обеспечивающие возможность воспользоваться, дотянуться до предмета, объекта пользования
Зона	параметры и конфигурация функционально организованного пространства, не полностью выделенного ограждающими конструкциями
Зона безопасности	часть здания, сооружения, пожарного отсека, изолированного помещения, выделенная противопожарными преградами для защиты людей от опасных факторов пожара и других экстремальных явлений (в течение времени до завершения спасательных работ), обеспеченная комплексом мероприятий для проведения эвакуации и спасания

Зона целевого назначения (целевого посещения объекта)	<i>(здесь)</i> основная зона целевого посещения любого объекта социальной инфраструктуры (место предоставления услуги, место приложения труда, место жительства)
Зона обслуживания посетителей (формы)	<i>здесь:</i> с точки зрения архитектурно-планировочных и организационных решений доступности могут быть следующие (основные) формы обслуживания: кабинетная, зальная, прилавочная, с перемещением по маршруту, кабина индивидуального обслуживания
Информация об объекте социальной инфраструктуры	<i>(здесь)</i> учетный документ, содержащий общие сведения об объекте, характеристике его деятельности и первичные сведения о доступности объекта и предоставляемых услуг (заполняется руководителями учреждений и организаций)
Информативность	один из основных критериев приспособления (адаптации) окружающей среды для маломобильных пользователей
Карта доступности	<i>здесь:</i> информация, размещенная на официальном общедоступном ресурсе субъекта РФ (сайт, портал) с графическим отображением значимых приоритетных объектов на территории субъекта РФ по степени их доступности для лиц с ОВЗ и других МГН
Маломобильные группы населения (МГН)	люди, испытывающие затруднения при самостоятельном передвижении, получении услуги, необходимой информации или при ориентировании в пространстве. К маломобильным группам населения относятся: инвалиды, люди с временным нарушением здоровья и передвижения, беременные женщины, люди преклонного возраста, люди с детскими колясками
Марш пандуса	непрерывная (сплошная) наклонная плоскость между двумя горизонтальными поверхностями
Маячок	световой или звуковой пульсирующий ориентир
Объект социальной инфраструктуры	<i>здесь:</i> организация или часть ее (обособленное структурное подразделение или филиал), являющаяся поставщиком определенных социальных услуг (одной или нескольких), занимающая определенный объект недвижимости (здание полностью или часть его) с прилегающим участком (при его наличии и закреплении за организацией)
Пандус	сооружение, имеющее сплошную наклонную по направлению движения поверхность, предназначенное для перемещения с одного уровня горизонтальной поверхности пути на другой. <i>Примечание:</i> Путь движения с уклоном менее 1:20 не считается пандусом
Паспорт доступности объекта социальной инфраструктуры	<i>здесь:</i> унифицированный учетный документ, содержащий информацию о состоянии доступности объекта социальной инфраструктуры и доступности оказываемых им услуг (сформированный по данным поставщиков услуг и по результатам экспертной оценки состояния доступности, проводимой при обследовании объекта)
Паспортизация	<i>здесь:</i> технология работы по учету и оценке состояния доступности объектов и оказываемых ими услуг с целью разработки рекомендаций об адаптации для лиц с ОВЗ (предусматривает регистрацию данных в паспорте доступности объекта социальной инфраструктуры)
Платформа подъемная	стационарная грузоподъемная машина периодического действия для подъема и спуска пользователей, размещающихся на платформе с вертикальным или наклонным перемещением
Полоса движения	часть пешеходного пути, предназначенная для движения в один ряд в одном направлении

Поручень	компонент лестницы или пандуса, который задает направление и обеспечивает поддержку на уровне руки при движении. <i>Прим.</i> – поручень может быть верхом ограждения
Пути движения внутри здания	<i>здесь:</i> структурно-функциональная зона, которая состоит из следующих функционально-планировочных элементов: коридор (вестибюль, зона ожидания, галерея, балкон); лестница (внутри здания); пандус (внутри здания); лифт пассажирский (или подъемник); дверь (двери – если несколько на одном пути движения); пути эвакуации (в т.ч. зоны безопасности)
Разумное приспособление	«внесение, когда это нужно в конкретном случае, необходимых и подходящих модификаций и коррективов, не становящихся несоразмерным или неоправданным бременем, в целях обеспечения реализации или осуществления инвалидами наравне с другими всех прав человека и основных свобод» (Конвенция ООН о правах лиц с ОВЗ)
Реестр объектов социальной инфраструктуры (и услуг)	<i>здесь:</i> структурированный перечень объектов социальной инфраструктуры, содержащий сводную информацию об объектах на соответствующей территории и оказываемых ими услугах (формируется работниками социальных служб на основе данных паспортов доступности объектов)
Санитарно-гигиенические помещения	<i>здесь:</i> структурно-функциональная зона, которая состоит из следующих функционально-планировочных элементов: туалетная комната, душевая/ ванная комната, бытовая комната (гардеробная)
Символика (графическое изображение)	знаковая информация для посетителей, воспроизводимая графическим или тактильным способом для условного представления объекта (понятия)
Система информации на объекте	<i>здесь:</i> структурно-функциональная зона, представляющая систему средств информации и связи на всех структурно-функциональных зонах объекта и состоящая из комплекса средств: визуальных, акустических, тактильных
Среда жизнедеятельности	материальная среда, окружающая человека, в которой (или при помощи которой) он осуществляет все свои жизненные потребности; включающая ближайшее окружение (микросреду) и общественные структуры - объекты, службы и системы (макросреду)
Структурно-функциональные зоны объекта социальной инфраструктуры	<i>здесь:</i> части объекта социальной инфраструктуры, включающие: территорию, прилегающую к зданию (участок); вход (входы) в здание; путь (пути) движения внутри здания (в т.ч. пути эвакуации); зону целевого назначения здания (целевого посещения объекта); санитарно-гигиенические помещения; систему информации на объекте (устройства и средства информации и связи и их системы)
Тактильные средства информации	носители информации, передаваемой инвалидам по зрению и воспринимаемой путем прикосновения (осязания)
Территория, прилегающая к зданию (участок)	<i>здесь:</i> структурно-функциональная зона, которая состоит из следующих функционально-планировочных элементов: вход (входы) на территорию (прилегающую к зданию); путь (пути) движения на территории; лестница (наружная); пандус (наружный); автостоянки и парковки
Требования к структурно-	<i>здесь:</i> требования к структурно-функциональной зоне, которые определяют общие положения по обустройству зоны в целом, и, как правило, являются универсальными – для всех категорий лиц с ОВЗ

функциональной зоне общие	
Требования к структурно-функциональной зоне универсальные	<i>здесь:</i> нормативные требования, обеспечивающие доступность каждого из элементов зоны (функционально-планировочных элементов) для всех категорий лиц с ОВЗ, независимо от вида нарушения функций
Требования к структурно-функциональной зоне специальные	<i>здесь:</i> нормативные требования, которые определяют условия доступности для отдельных категорий лиц с ОВЗ (с нарушениями опорно-двигательного аппарата, лиц с ОВЗ, передвигающихся на креслах-колясках, с нарушениями зрения, слуха, умственного развития)
Требования к структурно-функциональной зоне особые	<i>здесь:</i> нормативные требования для отдельных типов и видов объектов (в том числе для жилых помещений, для мест приложения труда, а также для различных видов общественных зданий: зданий учреждений образования, лечебно-профилактических учреждений, физкультурно-спортивных сооружений, зданий и сооружений вокзалов, кредитно-финансовых учреждений и других)
Тифлотехнические средства	средства, облегчающие инвалидам по зрению работу и усвоение информации (магнитофоны, диктофоны, письменные приборы, брайлевская пишущая машинка и другие)
Универсальный дизайн (проект)	«дизайн (проект) предметов, обстановок, программ и услуг, призванный сделать их в максимально возможной степени пригодными к пользованию для всех людей без необходимости адаптации или специального дизайна. Универсальный дизайн не исключает ассистивные (специализированные) устройства для конкретных групп лиц с ОВЗ, где это необходимо» (Конвенция ООН о правах лиц с ОВЗ)
Участок	территория, функционально связанная со зданием